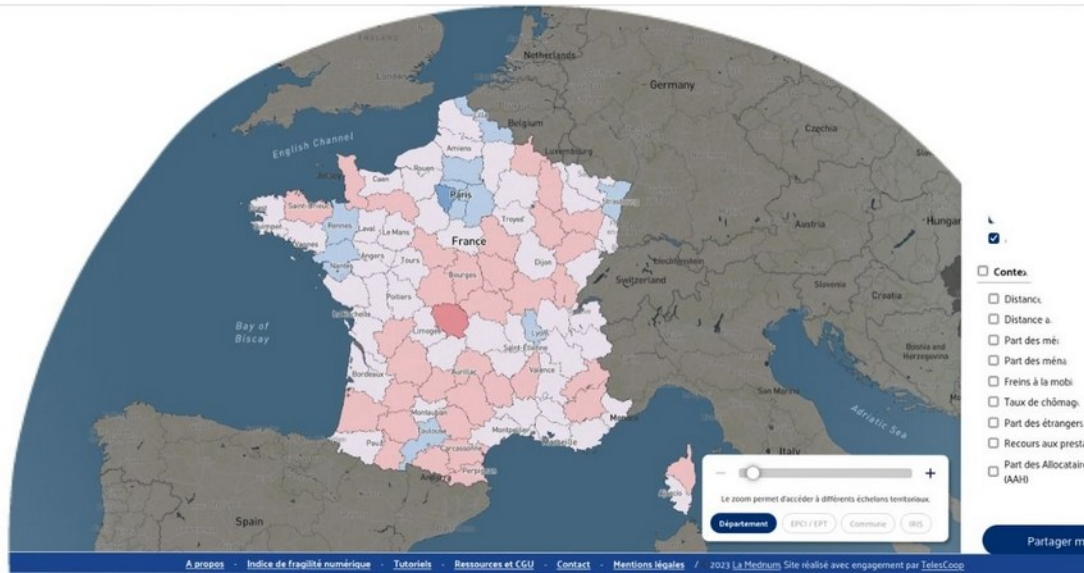


# TERRITORIAL DIAGNOSIS



**Using relevant data for small and rural territories**

**Interreg**  Co-funded by the European Union


**Alpine Space**

SmartCommUnity


[WWW.ADRETS-ASSO.FR](http://WWW.ADRETS-ASSO.FR)




## DIFFICULTIES ALPINE RURAL TERRITORIES FACE IN ACCESSING DATA



Lack of information  
from existing  
data platforms



Lack of in-house skills  
to analyse  
the data collected




Lack of methods  
for collecting quantitative  
AND qualitative data






## PROCESS OF A SHARED AND LOCAL DIAGNOSIS



*animation skills*



*data skills*



*data and animation skills*



## PROCESS OF A SHARED AND LOCAL DIAGNOSIS

1

Creating a local  
community



2

Defining objectives  
together



*Local organisations, public and private*

### Objectifs souhaités du diagnostic partagé Lab3i

Des données au service des  
territoires et de leurs actions

- Identifier des données pertinentes pour accompagner les acteurs dans leur analyse et prise de décision
- Rendre les acteurs de terrain créateurs et utilisateurs de données
- Apporter de la ressource et une connaissance partagée durable
- Agir ensemble pour le territoire

*Local organisations, public and private*



# PROCESS OF A SHARED AND LOCAL DIAGNOSIS

3

Choosing relevant data



4

Collecting quantitative AND qualitative data



Diagnostic territorial > Collecter les données pertinentes

### Les variables constituant l'indice

D'autres variables comme la part des personnes étrangères, illettrées, en situation de handicap, pourraient être prises en compte mais n'existent pas au niveau communal.  
Ce modèle est donc amené à être affiné.

<p><b>ACCÈS À L'INFORMATION</b></p> <ul style="list-style-type: none"> <li>Être isolé</li> <li>Être éloigné d'un point d'information numérique</li> <li>Être éloigné d'un point d'information ou site accessible ou administrative</li> <li>Ne pas être locuteur du français</li> </ul>	<p><b>ACCÈS AUX INTERFACES NUMÉRIQUES</b></p> <ul style="list-style-type: none"> <li>Avoir des difficultés financières</li> <li>Être équipé, à l'ordinateur</li> <li>Ne pas être équipé en ordinateur</li> <li>Ne pas avoir de FAX</li> <li>Ne pas avoir de couverture INCMND</li> <li>Ne pas avoir de couverture mobile</li> </ul>
<p><b>CAPACITÉS D'USAGE DES INTERFACES NUMÉRIQUES</b></p> <ul style="list-style-type: none"> <li>Être âgé</li> <li>Être sans diplôme</li> <li>Être en situation de handicap</li> </ul>	<p><b>COMPÉTENCES ADMINISTRATIVES</b></p> <ul style="list-style-type: none"> <li>Être jeune</li> <li>Être né d'un étranger</li> <li>Être en situation de précarité</li> <li>Être éloigné d'un lieu de médiation sociale</li> </ul>

MECS INCUBES

For example : <https://portrea.fr/> or <https://www.fragilite-numerique.fr/>



For example : <https://statistiques-locales.insee.fr> or <https://www.observatoire-des-territoires.gouv.fr/outils/cartographie-interactive>



# PROCESS OF A SHARED AND LOCAL DIAGNOSIS

5

Creating datavisualisation



6

Providing a shared analysis



Illustration with main figures or map



Storytelling of the shared diagnosis (for example : monograph)



# PROPOSAL TO DEVELOPP ACESS TO DATA FOR TERRITORIES





DIGITALPS

2023

## CONTACT ADRETS

Antenne Région Sud PACA / Hautes-Alpes  
69 rue Carnot,  
05000 GAP

Antenne Région AURA / Savoie  
Parc d'activités Côte Rousse, Bât C  
180 rue du Genevois, 73000 CHAMBERY



[adrets@adrets-asso.fr](mailto:adrets@adrets-asso.fr)



[www.adrets-asso.fr](http://www.adrets-asso.fr)



(+33) 09 54 31 27 28